

KATASTRY

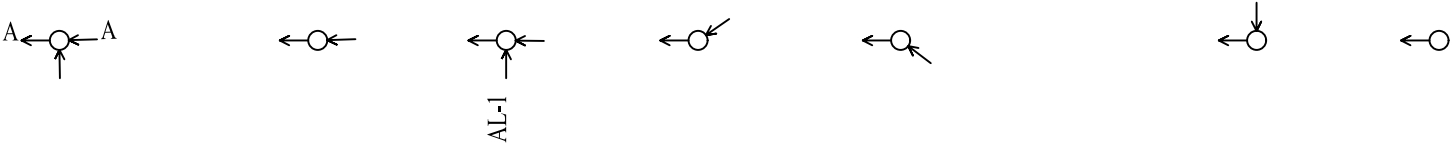
DRUH POVRCHU

VZDÁLENOSTI ŠACHET

OZNAČENÍ ŠACHET

k. ú. Lipová						
K1K2K3K4K5K6				zatravněno	Ch. dl. zámk.	zatravněno MK - asphalt
34.18	24.94	25.39	26.79	47.09	24.12	
Š31 A/269.0°	Š1 AL/178.1°	Š2 AL/180.6°	Š3 AL/145.5°	Š4 AL/216.8°	Š5 AL/89.9°	Š6 AL

SMĚROVÉ POMĚRY



PODÉLNÝ PROFIL STOKY AL
MĚŘÍTKA 1:1000/100

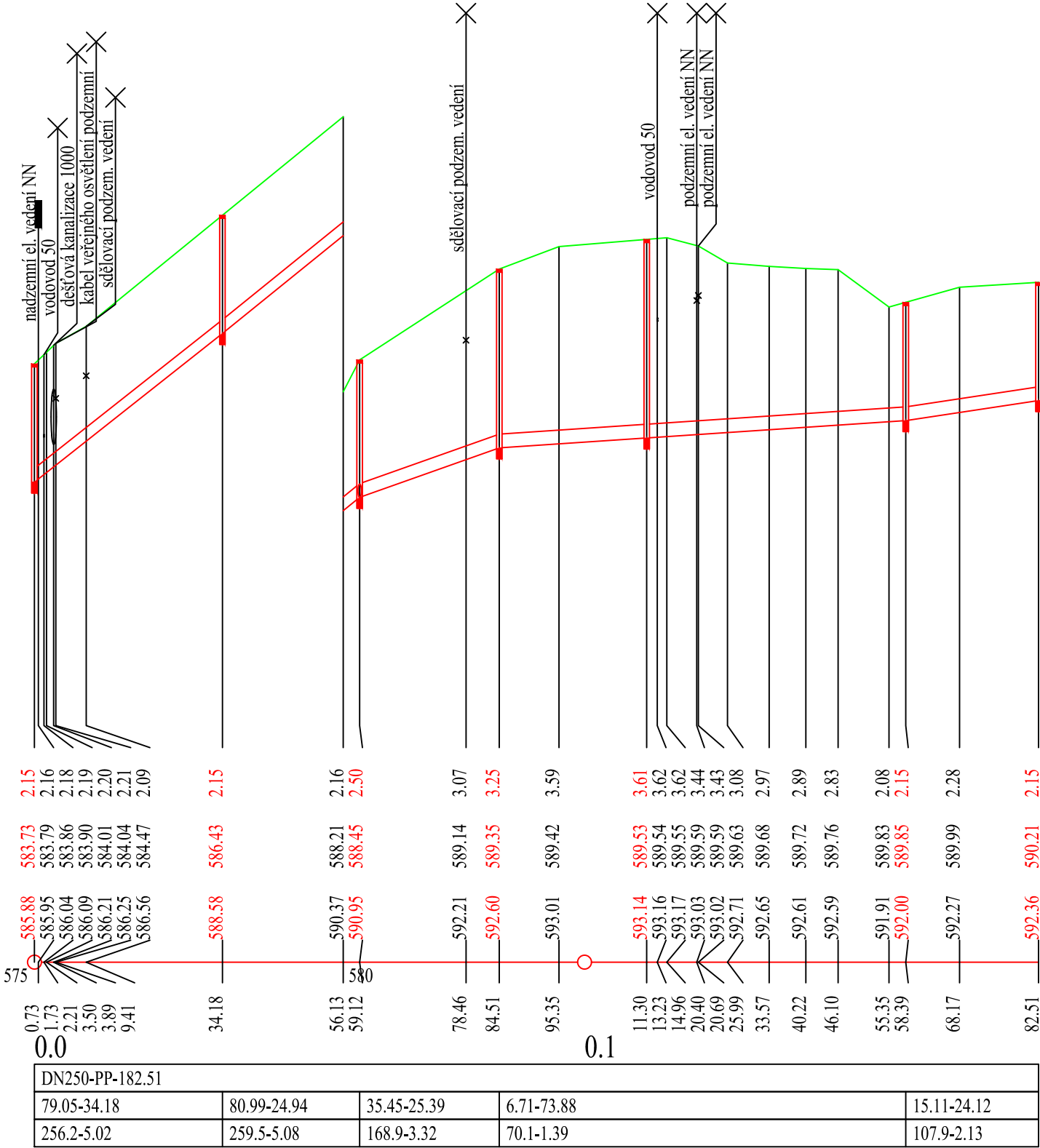
HLOUBKA DNA POTRUBÍ

KÓTA DNA POTRUBÍ

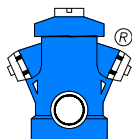
KÓTA PŮVODNÍHO TERÉNU

SROVNÁVACÍ ROVINA

STANIČENÍ [km/m]
PROFIL[mm]-MATERIÁL-DÉLKA[m]
SKLON[promile]-DÉLKA[m]
KAPACITNÍ PRŮTOK[l/s]-RYCHLOST[m/s]



Revize č.	Popis změny:	Datum:	Schválil:
-	-	-	-

Vypracoval:	Ing. Štěpán Janča	<div>PROVOD inž. spol., s.r.o.</div> <div>V Podhájí 226/28 400 01 Ústí n/L tel.:475 201 580</div> <div>středisko Tišnov: Kukýrna 51 666 01 Tišnov tel.: 549 259 539, 549 259 537</div> <div></div>		
Zodpovědný projektant:	Ing. Štěpán Janča			
Vedoucí projektu:	Ing. Pavel Kocůr			
Kontroloval:	Ing. Pavel Kocůr			
Stupeň:	PD k zadání stavby (DZS) v rozsahu DPS			
Investor:	Obec Lipová			
<div>Název akce:</div> <div>Obec Lipová - ČOV stoková síť</div> <div>Část:</div> <div>D.1 DOKUMENTACE STAVEBNÍCH A INŽENÝRSKÝCH OBJEKTŮ</div> <div>SO 02 Gravitační kanalizace, vč. objektů</div> <div>Název přílohy:</div> <div>Podélný profil stoky "AL"</div>		Soubor:	-	
		Tisk. soubor:	-	
		Paré č.	Zak. č.:	21-T017
			Datum:	únor 2022
			Revize č.:	0
			Formát:	3 x A4
			Měřitko:	Číslo výkresu:
	1:1000/100	D.1.02/1-21		