

KRAJ  
KATASTRÁLNÍ ÚZEMÍ  
ČÍSLO PARCELY  
DRUH POZEMKU

OLOMOUCKÝ KRAJ			
VRBÁTKY			
138/1	138/2	139	
ORNÁ PŮDA			

STAVEBNÍ OBJEKT  
ČÁST

-	SO 03 - VODNÍ TŮŇ č. 3					-
-	BEZ VOD	LITORÁL	HL. NAD 0,6 m	LITORÁL	BEZ VODY	-

ČÍSLO PF

VODNÍ HLADINA

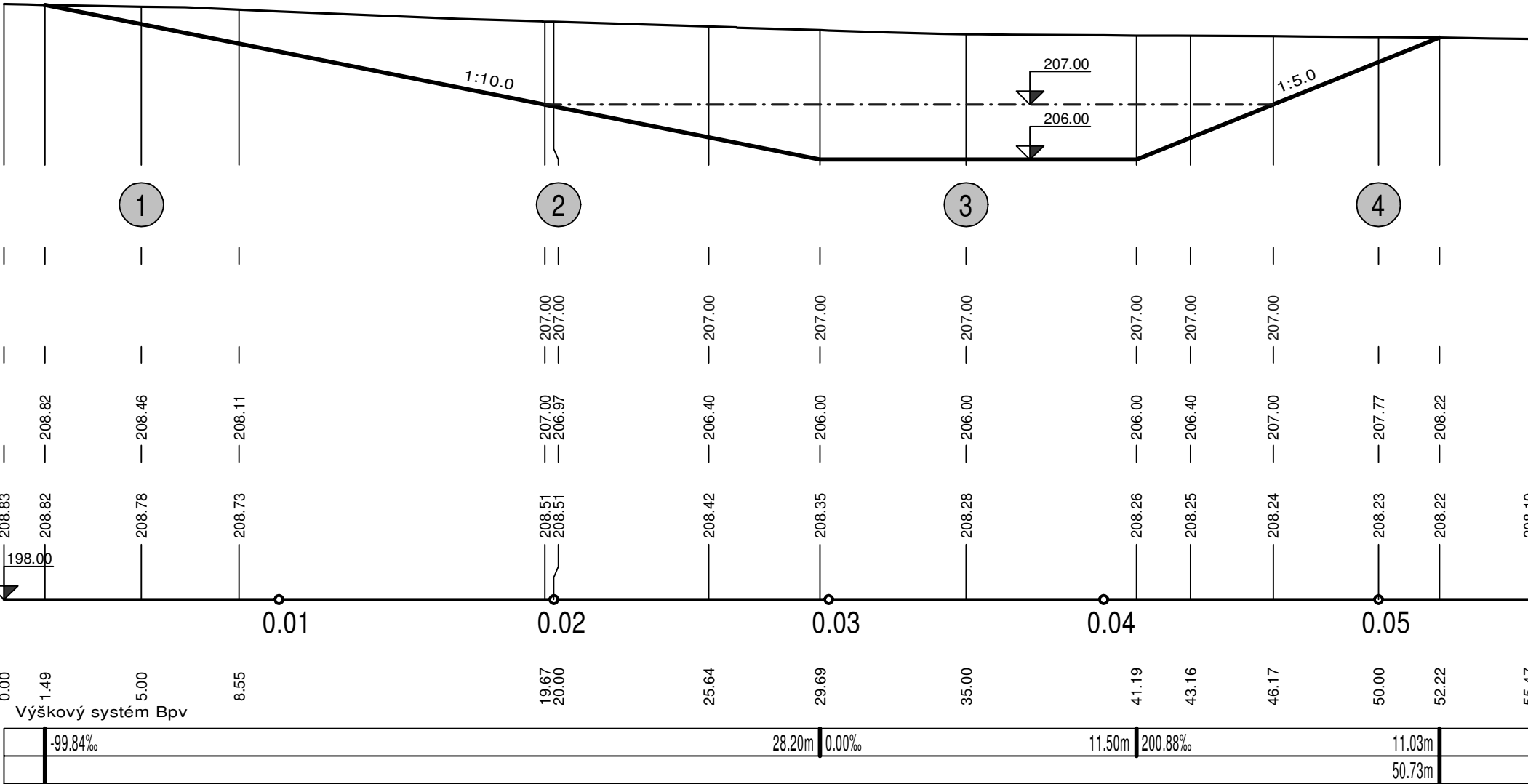
NOVÝ STAV

STÁVAJÍCÍ STAV

SROVNÁVACÍ ROVINA  
STANIČENÍ V KM

STANIČENÍ V M

SPÁD NA DÉLKU [m]  
CELKOVÁ DÉLKA [m]



# BIOCENTRUM NA DVORSKÝCH V K.Ú. VRBÁTKY

## Podélný profil tůně č. 3



### M 1 : 200/100

#### LEGENDA

	NOVÝ STAV
	STÁVAJÍCÍ STAV (STÁV. STAV)
	PŘEDPOKLÁDANÁ HLADINA VODY V TŮNÍCH

Polohopisný systém:

Výškopisný systém:

Vedoucí projektant:		Kreslil:	Zodpovědný projektant:		 <div>REGIOPROJEKT BRNO</div> <div>Projektová a inženýrská činnost v oboru stavby vodního, lesního hospodářství a krajinného inženýrství U Svitavy 2, 618 00 Brno IČ: 00220078 tel.: 606 033 120</div>	
Ing. Petr Marčák		Ing. Alena Petříková	Ing. Petr Marčák			
						
Stavebník: Obec Vrbátky						
K.ú.: Vrbátky		Kraj: Olomoucký				
Název akce / stavebního objektu:					Formát:	3xA4
BIOCENTRUM NA DVORSKÝCH V K.Ú. VRBÁTKY SO 03 - Vodní tůň č. 3					Datum:	02/2021
					Stupeň PD:	DUR/DSP/DPS
					Archivační č.:	19070-10XR-PA
Obsah:					Měřítko:	Výkres číslo:
					1 : 200/100	D.6.
Podélný profil tůně č. 3						