

KRAJ
KATASTRÁLNÍ ÚZEMÍ
ČÍSLO PARCELY
DRUH POZEMKU

OLOMOUCKÝ KRAJ	
VRBÁTKY	
138/2	138/1
ORNÁ PŮDA	

BIOCENTRUM NA DVORSKÝCH V K.Ú. VRBÁTKY

Podélný profil zemního valu č.1
M 1 : 1000/100

ČÍSLO PF

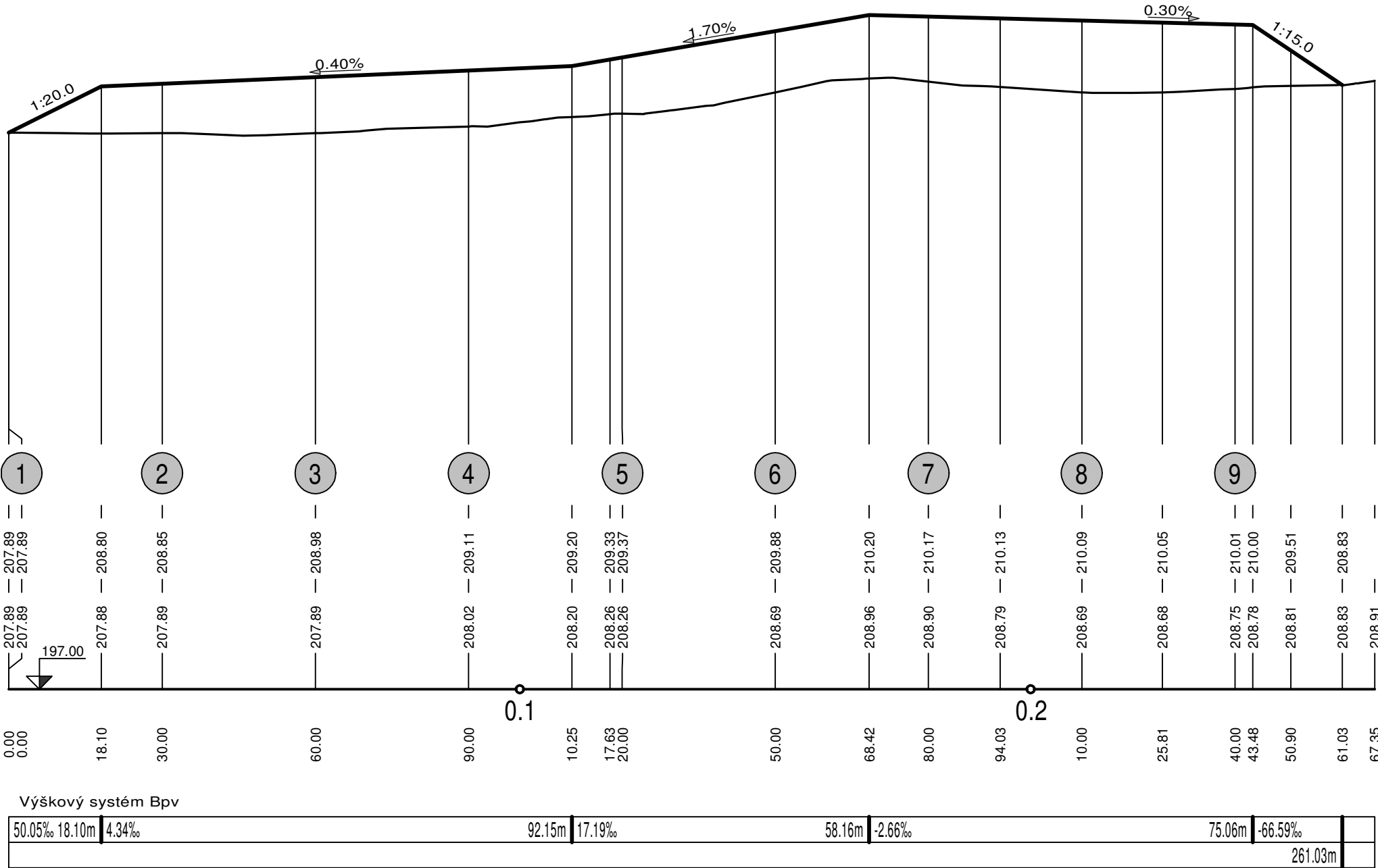
NOVÝ STAV

STÁVAJÍCÍ STAV

SROVNÁVACÍ ROVINA
STANIČENÍ V KM



STANIČENÍ V M

SPÁD NA DÉLKU [m]
CELKOVÁ DÉLKA [m]



Polohopisný systém:

Výškopisný systém:

Vedoucí projektant:		Kreslil:		Zodpovědný projektant:		<div>REGIOPROJEKT BRNO <small>Projektová a inženýrská činnost v oboru stavby vodního, lesního hospodářství a krajinného inženýrství U Svltavy 2, 618 00 Brno IČ: 00220078 tel.: 606 033 120</small></div>	
Ing. Petr Marčák		Ing. Alena Petříková		Ing. Petr Marčák			
							
Stavebník: Obec Vrbátky							
K.ú.: Vrbátky				Kraj: Olomoucký			
Název akce / stavebního objektu:							
BIOCENTRUM NA DVORSKÝCH V K.Ú. VRBÁTKY							
SO 06 - Zemní val č. 1							
Obsah:							
Podélný profil zemního valu č.1							
Formát:				3xA4			
Datum:				02/2021			
Stupeň PD:				DUR/DSP/DPS			
Archivační č.:				19070-10XR-PA			
Měřítko:				Výkres číslo:			
1 : 1000/100				D.12.			