

KRAJ
KATASTRÁLNÍ ÚZEMÍ
ČÍSLO PARCELY
DRUH POZEMKU

OLOMOUCKÝ KRAJ	
VRBÁTKY	
138/2	138/1
ORNÁ PŮDA	

STAVEBNÍ OBJEKT
ČÁST

-	SO 01 - VODNÍ TŮŇ č. 1				-	
-	BEZ VOD	LIT.	HL. NAD 0,6 m	LITORÁL	BEZ VODY	-

ČÍSLO PF

NOVÝ STAV

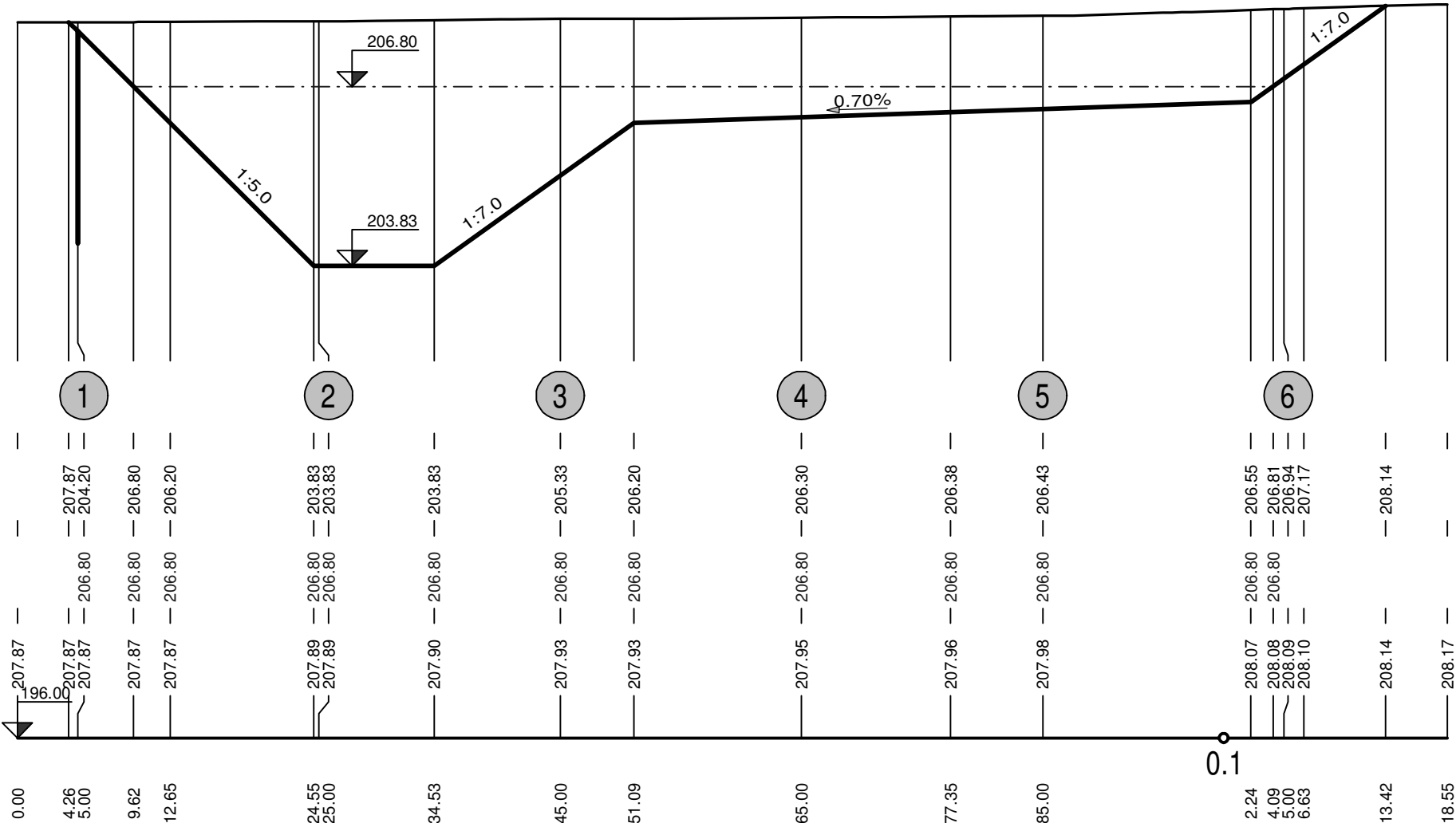
VODNÍ HLADINA

STÁVAJÍCÍ STAV

SROVNÁVACÍ ROVINA
STANIČENÍ V KM

STANIČENÍ V M

SPÁD NA DÉLKU [m]
CELKOVÁ DÉLKA [m]



Výškový systém Bpv											
	-199.00‰	19.55m	0.00‰	9.99m	143.12‰	16.56m	6.84‰	51.19m	142.78‰	11.14m	
										109.19m	

BIOCENTRUM NA DVORSKÝCH V K.Ú. VRBÁTKY


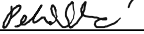
Podélný profil tůně č. 1
M 1 : 500/100

LEGENDA

	NOVÝ STAV
	STÁVAJÍCÍ STAV (STÁV. STAV)
	PŘEDPOKLÁDANÁ HLADINA VODY V TŮNÍCH

Polohopisný systém:

Výškopisný systém:

Vedoucí projektant:	Kreslil:	Zodpovědný projektant:	 <div>REGIOPROJEKT BRNO</div> <div>Projektová a inženýrská činnost v oboru stavby vodního, lesního hospodářství a krajinného inženýrství U Svltavy 2, 618 00 Brno IČ: 00220078 tel.: 606 033 120</div>
Ing. Petr Marčák	Ing. Alena Petříková	Ing. Petr Marčák	
			
Stavebník: Obec Vrbátky			
K.ú.: Vrbátky		Kraj: Olomoucký	Formát: 3xA4
Název akce / stavebního objektu:			Datum: 02/2021
BIOCENTRUM NA DVORSKÝCH V K.Ú. VRBÁTKY			Stupeň PD: DUR/DSP/DPS
SO 01 - Vodní tůň č. 1			Archivační č.: 19070-10XR-PA
Obsah:			
Podélný profil tůně č. 1			Měřítko: 1 : 500/100
			Výkres číslo: D.2.